

Mobil-home

Caravaning

Location canoë

Piscine

## Plan d'accès

### Au cœur des Gorges du Tarn



## À visiter

- Les Gorges du Tarn
- Le Point Sublime
- Le Pas de Soucis
- L'Aven Armand
- Dargilan
- Causse Méjean
- Les vautours
- Les loups du Gévaudan
- Les bisons d'Europe
- Les chevaux de prewenski
- Montpellier le vieux
- Mont-Aigoual
- Bramabiau
- Le viaduc de Millau



Coordonnées GPS

N 44°16'42"  
E 3°13'48"  
Altitude 420 m

© 2014 Creation - 01 71 02 80 37




# Camping Terrados <sup>★★★★</sup>


Lozère / Gorges du Tarn


## Activités

- Location de canoës kayaks
- VTT
- Piscine
- Escalade
- Saut à l'élastique (107 m)
- Pêche
- Plan d'eau
- Promenade à cheval...



 Au cœur des Gorges du Tarn, cette rivière encore sauvage, paradis du pêcheur, venez découvrir au cours de vos randonnées pédestres les **Causses Méjean** et les **Causses de Sauveterre**.

 In the heart of the Gorges du Tarn lies this still wild river, a fisherman's paradise. Come and discover the **Causses Méjean** and the **Causses de Sauveterre** during the course of your rambles.

 Entdecken Sie bei Wanderungen im Herzen der Schluchten du Tarn, diesem noch wilden Fluß und Anglerparadies, den **Causses** (karstische Hochebene) **Méjean** und den **Causses de Sauveterre**.

